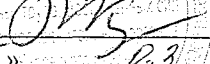


Муниципальное бюджетное дошкольное образовательное учреждение детский сад общеразвивающего вида с приоритетным осуществлением деятельности по физическому развитию воспитанников № 407 «Жаворонок»

620049 г. Екатеринбург, пер. Курьинский 3, а, тел/факс: 374-15-83,
e-mail: 407detsad@mail.ru, сайт: <https://407.tvoyasadik.ru>


СОГЛАСОВАНО

Председатель Местной общественной организации ветеранов (инвалидов) войны, труда, Вооруженных Сил и правоохранительных органов Кировского района г. Екатеринбурга



Т.В. Кононова
«15» _____ 2024 г.

УТВЕРЖДАЮ

Заведующий МБДОУ детский сад № 407


И.Г. Скрицкая

«15» _____ 2024 г.



ПАСПОРТ

доступности объекта социальной инфраструктуры
и предоставляемых на нем услуг

Екатеринбург, 2024

№ 31/ТН

« 15 марта » 2024 года

1. Общие сведения об объекте

1.1. Вид (наименование) объекта **Дошкольная образовательная организация.**

1.2. Полный почтовый адрес объекта **620049, г. Екатеринбург, ул. Первомайская, 112- а.**

1.3. Сведения о размещении объекта:

отдельно стоящее здание **2 этажа, 679,1** кв. м,

часть здания **0** этажей (или на _____ этаже), _____ кв. м,

наличие прилегающего земельного участка (да, нет), **4565,16** кв. м

1.4. Год постройки здания **1961** последнего капитального ремонта **-2009** г.

1.5. Дата предстоящих плановых ремонтных работ: текущего -,

капитального -

1.6. Сведения об организации, расположенной на объекте:

1.6.1. Наименование организации, расположенной на объекте: полное наименование (по учредительным документам): **Муниципальное бюджетное дошкольное образовательное учреждение детский сад общеразвивающего вида с приоритетным осуществлением деятельности по физическому развитию воспитанников № 407 «Жаворонок»,**

сокращенное наименование (по учредительным документам) **МБДОУ детский сад № 407**

1.6.2. Юридический адрес организации, телефон, электронная почта:

620049, г. Екатеринбург, пер. Курьинский, 3-а, 374-15-83, 407detsad@mail.ru

1.6.3. Основание для пользования объектом (оперативное управление, аренда, собственность) **оперативное управление**

1.6.4. Форма собственности (государственная, (федеральная , региональная), муниципальная, частная): **государственная, муниципальная**

1.6.5. Вышестоящая организация (наименование) **Департамент образования администрации г. Екатеринбурга**

1.6.6. Юридический адрес вышестоящей организации, телефон, электронная почта):

620014, г. Екатеринбург, ул. Ленина, 24а, 371-27-37 edusec@eduekb.ru

2. Характеристика деятельности организации на объекте (по обслуживанию населения)

2.1. Сфера деятельности (социальная защита, занятость, здравоохранение, культура, образование, транспорт, информация и связь, физическая культура и спорт): **образование.**

2.2. Категории обслуживаемого населения по возрасту (дети, взрослые, все возрастные категории): **дети с 2 до 7 лет**

2.3. Категории обслуживаемых инвалидов (инвалиды, передвигающиеся на креслах- колясках, инвалиды с нарушением опорно-двигательного аппарата, инвалиды с нарушением зрения, инвалиды с нарушением слуха, инвалиды с умственными нарушениями): **нет.**

2.4. Виды услуг **дошкольное образование**

2.5. Форма оказания услуг: (на объекте, с длительным пребыванием, с проживанием, на дому, дистанционно) **на объекте с пребыванием 10,5 часов ежедневно, выходные дни: суббота, воскресенье**

2.6. Плановая мощность:

посещаемость (количество обслуживаемых граждан в день) - **100** ;

вместимость-**100**;

пропускная способность -**100.**

2.7. Участие в исполнении индивидуальной программы реабилитации или абилитации инвалида (ребенка-инвалида) (да, нет) **нет**.

3. Состояние доступности объекта и предоставляемых на нем услуг

3.1. Путь следования к объекту пассажирским транспортом (описать маршрут движения с использованием пассажирского транспорта) **автобусом 052, 58, 086, 070 троллейбусом 6, 7, 12, до остановки «С. Ковалевской».**

наличие адаптированного пассажирского транспорта к объекту **нет**

3.2. Путь к объекту от ближайшей остановки пассажирского транспорта:

3.2.1. Расстояние до объекта от остановки транспорта **400** метров.

3.2.2. Время движения (пешком) **10 минут**.

3.2.3. Наличие выделенного от проезжей части пешеходного пути (да, нет) **да, тротуарная зона (асфальт).**

3.2.4. Перекрестки (нерегулируемые, регулируемые, со звуковой сигнализацией, таймером, нет) **регулируемые по ул. Первомайской и Комсомольской.**

3.2.5. Информация на пути следования к объекту (акустическая, тактильная, визуальная, нет) **нет**

3.2.6. Перепады высоты на пути (съезды с тротуара) (нет/есть (описать):

Съезды с тротуара при подходе к остановочному комплексу имеются.

их обустройство для инвалидов, передвигающихся на креслах –колясках (нет/есть (описать)): **имеется асфальтированный скат**

3.3 Организация доступности объекта и предоставляемых на нем услуг для инвалидов*

Номер строки	Категория инвалидов (вид нарушения)	Вариант организации доступности объекта и предоставляемых на нем услуг**
1	Все категории инвалидов и маломобильных групп населения ***	ДУ
2	в том числе инвалиды:	ДУ
3	передвигающиеся на креслах-колясках	ДУ
4	с нарушениями опорно-двигательного аппарата	ДУ
5	с нарушениями зрения	ДУ
6	с нарушениями слуха	ДУ
7	с умственными нарушениями	ДУ

* С учетом СП 35-101-2001, СП 31-102-99;

** указывается один из вариантов ответа: "А" (доступность всех зон и помещений - универсальная);

"Б" (специально выделенные для инвалидов участки и помещения);

"ДУ" (дополнительная помощь сотрудника, услуги на дому, дистанционно);

"Нет" (не организована доступность);

*** указывается худший из вариантов ответа.

3.4. Состояние доступности основных структурно-функциональных зон объекта

п/п	Основные структурно-функциональные зоны	К для передвигающихся на креслах-колясках	О с другими нарушениями опорно-двигательного аппарата	С с нарушениями зрения	Г с нарушениями слуха	У с умственными нарушениями	Для всех категорий маломобильных групп населения <***>
1.	Территория, прилегающая к зданию (участок)	ДУ	ДУ	ДУ	ДУ	ДУ	ДУ
2.	Вход (входы) в здание	ДУ	ДУ	ДЧ	ДЧ	ДУ	ДУ
3.	Путь (пути) движения внутри здания, включая пути эвакуации	ДЧ	ДЧ	ДУ	ДП	ДП	ДУ
4.	Зона целевого назначения здания (целевого посещения объекта)	ДЧ	ДУ	ДУ	ДП	ДП	Нет
5.	Санитарно-гигиенические помещения	Нет	ДУ	ДУ	ДП	ДП	Нет
6.	Система информации и связи (на всех зонах)	Нет	ДУ	ДУ	ДП	ДП	Нет
7.	Пути движения к объекту (от остановки транспорта)	ДП	ДП	Нет	Нет	ДП	Нет
8.	Все зоны и участки <***>	ДЧ	ДЧ	ДУ	ДП	ДП	Нет

<*> Указывается: ДП - доступно полностью (доступность для всех категорий инвалидов и других маломобильных групп населения); ДЧ - доступно частично (достигаемость мест целевого назначения для отдельных категорий инвалидов); ДУ - доступно условно (организация помощи сотрудниками учреждения (организации) или иной альтернативной формы обслуживания (на дому, дистанционно и др.); Нет - недоступно (не предназначен для посещения инвалидами и другими маломобильными группами населения);

<***> указывается худший из вариантов ответа.

3.5. Итоговое заключение о состоянии доступности объекта социальной инфраструктуры: **частично доступно.**

4. Управленческое решение

4.1. Рекомендации по адаптации основных структурных элементов объекта:

Номер строки	Основные структурно-функциональные зоны объекта	Рекомендации по адаптации объекта (вид работы)			
		не нуждается (доступ обеспечен)	ремонт (текущий, капитальный), оснащение оборудованием	Индивидуальное решение с техническими средствами реабилитации	Технические решения невозможны-организация альтернативной формы обслуживания
1.	Территория, прилегающая к зданию (участок)	Доступ обеспечен			
2.	Вход (входы) в здание	Доступ обеспечен			
3.	Путь (пути) движения внутри здания, включая пути эвакуации				Технические решения невозможны
4.	Зона целевого назначения здания (целевого посещения объекта)	Доступ обеспечен			
5.	Санитарно-гигиенические помещения				Технические решения невозможны
6.	Система информации и связи (на всех зонах)				Технические решения невозможны
7.	Пути движения к объекту (от остановки транспорта)	Доступ обеспечен			
8.	Все зоны и участки	Доступ обеспечен			


4.2. Период проведения работ: **при условии выделения финансирования**

в рамках исполнения (указать наименование программы или плана мероприятий по адаптации основных структурно- функциональных зон объекта): **план мероприятий**

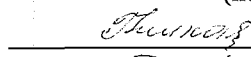

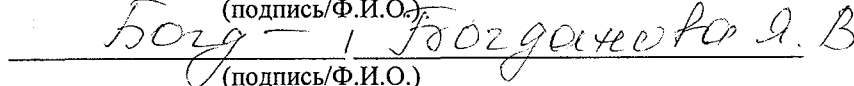
4.3. Ожидаемый результат (по состоянию доступности объекта) после выполнения работ по адаптации основных структурно- функциональных зон объекта: **доступность объекта маломобильным группам населения.**

5. Паспорт доступности объекта социальной инфраструктуры и предоставляемых на нем услуг (далее – Паспорт доступности объекта) разработан комиссией по проведению обследования и паспортизации объекта социальной инфраструктуры и предоставляемых на нем услуг (далее – Комиссия):

Председатель Комиссии:


(подпись/Ф.И.О.)

Члены Комиссии:

 | 
(подпись/Ф.И.О.) | (подпись/Ф.И.О.)

(подпись/Ф.И.О.)

6. Копия Паспорта доступности объекта направлена 19.03.2024г.

(дата)

в Управление социальной политики № 24 по Кировскому району г. Екатеринбурга _____

(наименование территориального отраслевого исполнительного органа государственной власти Свердловской области-управления социальной политики Министерства социальной политики Свердловской области)

для размещения информации о состоянии доступности объекта социальной инфраструктуры и предоставляемых на нем услуг для инвалидов и других маломобильных групп населения Свердловской области в автоматизированной информационной системе «Доступная среда Свердловской области» в информационно- телекоммуникационной сети «Интернет»

**ДОКУМЕНТ ПОДПИСАН
ЭЛЕКТРОННОЙ ПОДПИСЬЮ**

СВЕДЕНИЯ О СЕРТИФИКАТЕ ЭП

Сертификат 376304230083447847618637456882370283188412430412

Владелец Скрицкая Ирина Германовна

Действителен с 18.04.2024 по 18.04.2025